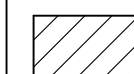
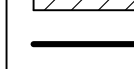
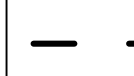


**GEMEENTE
LEUSDEN**

Kadastrale gemeente:
Leusden
Percelen: K 314
gedeeltelijk
16.66.18 ca.
overige zie **A**->
Schaal 1 / 2500
Datum: 28 / 07 / 2020

Leusden ten zuiden van de wijk Tabaksteeg

K 314 Perceel

-  Aan te wijzen percelen
-  Kadastrale perceelgrens
-  Sectiegrens

Gronden waarop een voorkeursrecht is gevestigd ex. artikel 2 juncto 5 van de Wet voorkeursrecht gemeenten (Wvg), waarop de artikelen 10 - 15, 24 en 26 Wvg van toepassing zijn.

Behoort bij het besluit van de raad van de Gemeente Leusden d.d. 12 november 2020

A K 452 1.89.60 ca.	K 555 4.21.20 ca.	K 322 1.97.25 ca.
K 319 0.78.35 ca.	K 316 4.31.10 ca.	K 624 11.87.15 ca.
K 321 2.56.70 ca.	K 138 468 ca.	

burgemeester, grifier,
G. Bouwmeester I. Schutte

Kaartnummer: 2020 / 083
Aan deze kaart mogen geen
maten worden ontleend
A1 - formaat

Bron 1: CC-BY Kadaster NL
Bron 2: BGT - Nederland

