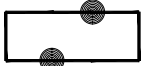
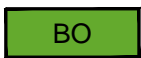





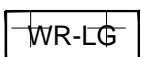

Plangebied

 Bestemmingsplan Buitengebied 2009, Landgoed Boom, nutstuin

Enkelbestemmingen

 BO Bos
 W Wonen

Dubbelbestemmingen

 WR-LG Waarde - Landgoed
 WR-AHW Waarde - Archeologie hoge verwachting


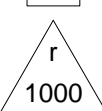
Functieaanduidingen

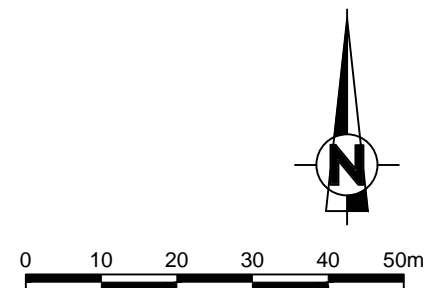
 (cw) cultuurhistorische waarden

Bouwvlakken

 bouwvlak

Maatvoeringen

 1 maximum aantal wooneenheden
 r maximum volume (m3)



BESTEMMINGSPLAN BUITENGEBOED 2009, LANDGOED BOOM, NUTSTUIN

ANALOGE VERBEEELDING

GEMEENTE: LEUSDEN
 BESTEMMINGSPLAN: BUITENGEBOED 2009, LANDGOED BOOM, NUTSTUIN
 IDN: NL.IMRO.0327.137-0101
 STATUS: ONTWERP
 ONDERGROND: GBKN

Tek.nr.: 0327.0201-01
 Schaal: 1:1000
 Formaat: A3
 Getekend: JW
 Datum: april 2015

Tuin & Landschapsarchitect BNT - ADVIESBUREAU HAVER DROEZE

Landschapsarchitectuur - Duurzame Stedebouw - Toegepaste Ecologie - Juridische Planologie

Muurhuizen 165B, 3811 EG Amersfoort NL, T: 033 4613535, F: 033 4651898, E: info@haverdroeze.nl

© Deze tekening mag niet worden vervoelvoudigd en/of openbaar gemaakt d.m.v. druk, fotokopie, microfilm of op welke andere wijze ook zonder voorafgaande schriftelijke toestemming van Adviesbureau Haver Droeze v.o.l., noch mag deze zonder de juiste toestemming worden gebruikt voor enig ander werk dan waarvoor zij is vervaardigd.

