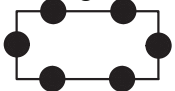




Legenda
Plangebied
 plangebied

Bestemmingen
enkelbestemmingen


 Verkeer

dubbelbestemmingen

 Waarde - Hoge archeologische verwachting

 Waarde - Middelhoge archeologische verwachting


Verklaringen

 ondergrond

BESTEMMINGSPLAN N226 ROTONDE DE MOF

Gemeente Leusden

NL.IMRO.0327.176-0301



schaal:	1:1000
formaat:	A3
concept:	23-06-2016 / SH

voorontwerp: / tekenaar
ontwerp:	29-12-2016 / SH
vastgesteld: / tekenaar

projectnr. OPDR:	LEU55-2
projectnr. VWP:	16WITTB005
bestandsnaam:	16WITTB005-003.dwg