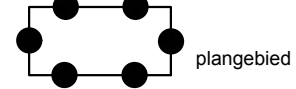




Legenda
Plangebied



Bestemmingen
enkelbestemmingen

- BT Bedrijventerrein
- G Groen
- V-VB Verkeer - Verblijfsgebied
- WA Water

dubbelbestemmingen

- L-G Leiding - Gas
- WR-AM Waarde - Archeologie middelhoge verwachting

Aanduidingen

gebiedsaanduidingen



functieaanduidingen

- (sg-cal) specifieke vorm van groen - calamiteitenroute
- (-k) kantoor uitgesloten

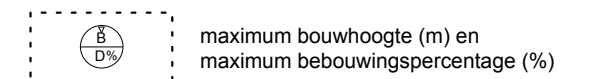
bouwvlak



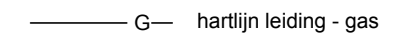
bouwaanduidingen

- [sba-ok] specifieke bouwaanduiding - overkraging

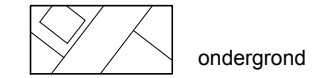
maatvoeringsaanduidingen



figuren



Verklaringen



BESTEMMINGSPLAN DE BUITENPLAATS

Gemeente Leusden

NL.IMRO.0327.186-0301

schaal: 1:1000

formaat: A3

concept: 24-01-2017 / SH

voorontwerp: / tekenaar

ontwerp: 22-02-2017 / SH

vastgesteld: / tekenaar

projectnr. BRO: 211x08959

projectnr. VWP: 17BROBO006

bestandsnaam: 17BROBO006-003.dwg



Boscheweg 107
Postbus 4
5282 WV Boxtel
T 0411 850 400

www.bro.nl
info@bro.nl
F 0411 850 401

verbeelding: Viewpoint ©
www.viewpoint.nl

