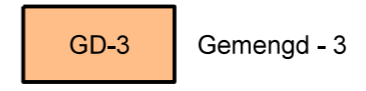


**Legenda**



Plangebied

**Bestemming**



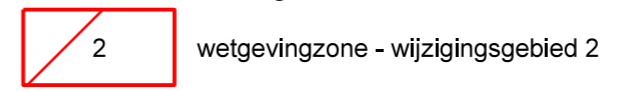
Gemengd - 3

**Dubbelbestemming**



Waarde - Archeologie 1

**Gebiedsaanduiding**



wetgevingzone - wijzigingsgebied 2

**Bouwvlak**



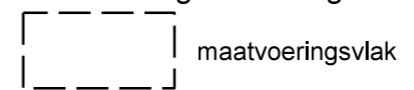
bouwvlak

**Bouwaanduiding**



bijgebouwen

**Maatvoeringaanduidingen**



maatvoeringsvlak



maximum goothoogte (m), maximum bouwhoogte (m)

**Verklaring**



BGT + BRK 2018-10-17

	Gemeente Leusden												
	<b>Bestemmingsplan De Biezenkamp 1 Leusden</b>												
	<b>Verbeelding</b>												
<table border="0"> <tr> <td>datum:</td> <td>09-03-2020</td> </tr> <tr> <td>schaal:</td> <td>1 : 500 (A3)</td> </tr> <tr> <td>status:</td> <td>ontwerp</td> </tr> <tr> <td>projectnr.:</td> <td>132.00.13.00.00</td> </tr> <tr> <td>gezien:</td> <td>JP</td> </tr> <tr> <td colspan="2">NL.IMRO.0327.246-0301</td> </tr> </table>		datum:	09-03-2020	schaal:	1 : 500 (A3)	status:	ontwerp	projectnr.:	132.00.13.00.00	gezien:	JP	NL.IMRO.0327.246-0301	
datum:	09-03-2020												
schaal:	1 : 500 (A3)												
status:	ontwerp												
projectnr.:	132.00.13.00.00												
gezien:	JP												
NL.IMRO.0327.246-0301													
<b>BügelHajema</b> <i>Ruimte voor de leefomgeving</i>													
<small>BügelHajema Adviseurs bv, Bureau voor Ruimtelijke Ordening en Milieu BNSP          Postbus 2153, 3800 CD Amersfoort T 033 465 65 45 E amersfoort@bugelhajema.nl          W www.bugelhajema.nl</small>													