



Legenda

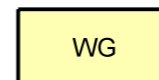


Plangebied

Bestemmingen

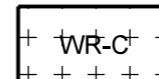


Groen



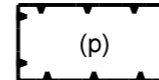
Woongebied

Dubbelbestemming




Waarde - Cultuurhistorie

Funcctieaanduiding



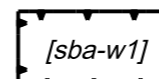
parkeerterrein

Bouwvlak



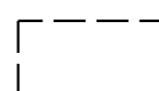
bouwvlak

Bouwaanduiding



specifieke bouwaanduiding - wonen 1

Maatvoeringaanduidingen



maatvoeringsvlak



maximum goothoogte (m), maximum bouwhoogte (m)

Gemeente LEUSDEN

Bestemmingsplan De Leus

Verbeelding

datum: 28-03-2023

schaal: 1 : 1000 (A3)

status: vastgesteld

projectnr.: P000696

gezien: JP

NL.IMRO.0327.BP19123-0401

BügelHajema
Ruimte voor de leefomgeving

BügelHajema Adviseurs, adviseurs voor leefomgeving en omgevingsrecht BNSP
Utrechtseweg 7, 3811 NA Amersfoort T 033 465 65 45 E info@bugelhajema.nl
W www.bugelhajema.nl