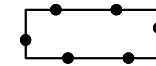





### Plangebied

 Buitengebied, herziening Arnhemseweg 74b-c

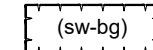
### Enkelbestemmingen

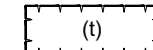
 AW Agrarisch met waarden

 V Verkeer

 W Wonen

### Functieaanduidingen

 (sw-bg) specifieke vorm van wonen - boomgaard

 (t) tuin

 (zb) zwembad


### Bouwvlakken

 bouwvlak

### Bouwaanduidingen

 [bg] bijgebouwen

### Maatvoeringen

 maximum goothoogte (m)  
maximum bouwhoogte (m)

### Verklaring

 topografische en kadastrale gegevens (25-10-2021)

datum 14-02-2023

schaal 1 : 1000

formaat A3

proj. nr. -

blad 1/1

gemeente

**Leusden**

bestemmingsplan

**Buitengebied, herziening Arnhemseweg 74b-c**

planid : NL.IMRO.0327.262-0301



**Plankaart**  
stedenbouwkundig tekenwerk  
M 06 123 987 02 - info@plankaart.nl  
www.plankaart.nl

planstatus : ontwerp