Geachte Gemeenteraadsleden, Burgemeester en Wethouder,

Als inspreker vertegenwoordigde ik op 18 november de Werkgroep Beekdal Leusden (ongeveer 50 huishoudens). De intro van de avond door de wethouder en de heer Swieringa bracht in mij een zeer prangende vraag naar boven. Gezien de aard van de avond kon geen vraag worden gesteld en dus ook niet worden beantwoord. Toch is het een dusdanig essentiële vraag dat die moet worden gesteld. Graag verzoek ik u, de leden van de Gemeenteraad, de vraag voor te leggen aan de wethouder.

Tijdens de inspraakavond van 18 november werd duidelijk dat er veel mis is met het Uitnodigingskader Zon en Wind Leusden. Zo hier en dan staan er daarentegen echt oprecht goede en correcte zaken, in zoals Trede 4 van de Zonneladder: ‘Nee, nooit’

> *De trede 'Nee, nooit' bevat de gebieden waar zonnevelden zijn uitgesloten.*
> *De ruimtelijke, cultuurhistorische en/of ecologische waarden zijn hier dermate hoog, dat zonnevelden deze kwaliteiten te veel aantasten. Daarom zijn de grote en kleine natuurgebieden die tot het Natuur Netwerk Nederland (NNN) behoren uitgesloten. Hetzelfde geldt voor de kerngebieden van de landgoederen.*

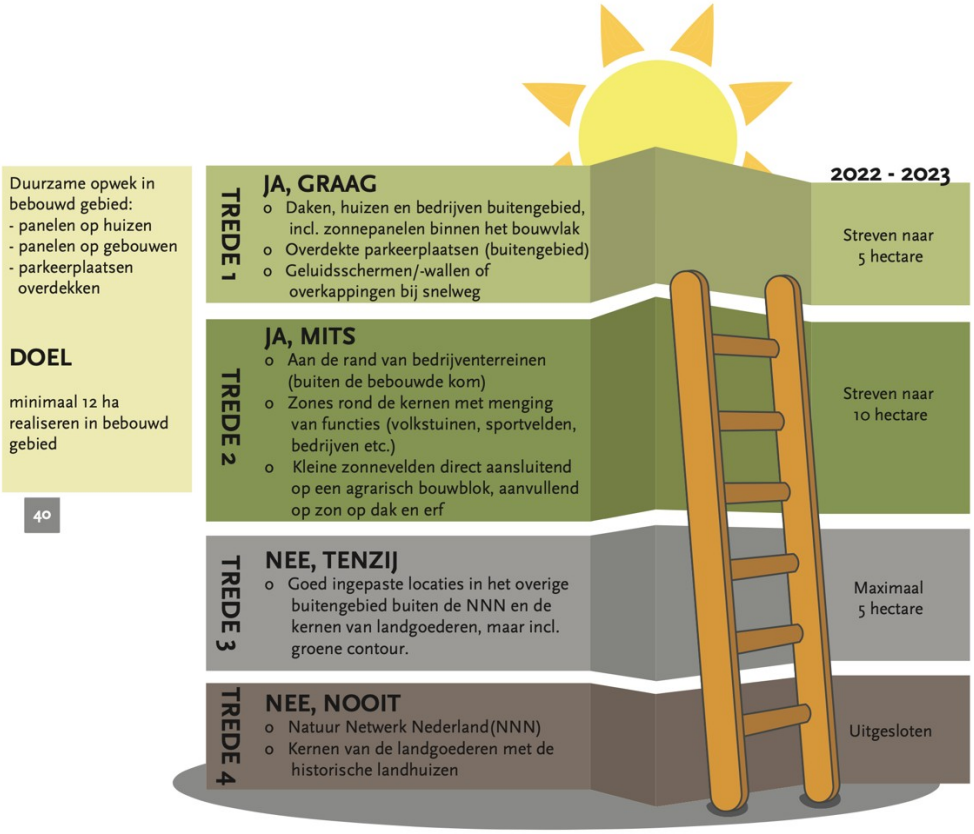

Zonneladder bestaande uit vier treden. Locaties in de bovenste trede hebben de grootste voorkeur. Naast de zonneladder staat een kader waarin de ambitie voor bebouwd gebied staat genoemd.

4.5 Nee, nooit

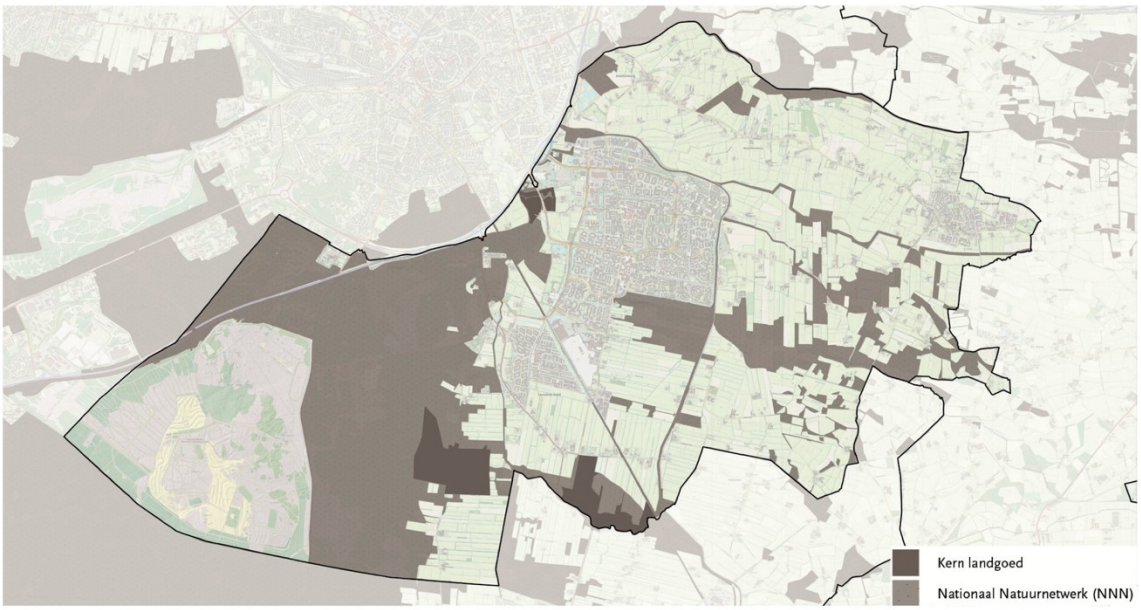

Nee, nooit gebieden in Leusden

"Beleidsregel voor het plaatsen van windturbines op, in of over rijkswaterstaatwerken" (geldend van 21-11-2015 t/m heden) is te vinden op wetten.overheid.nl.
De beleidsregel stelt in Artikel 3. Wegen: "Langs rijkswegen wordt plaatsing van windturbines toegestaan bij een afstand van ten minste 30m uit de rand van de verharding of bij een rotordiameter groter dan 60m, ten minste de halve diameter."

Voor Windturbine modellen met as-hoogte van 130 meter, kan de halve diameter zomaar 75 meter zijn. Op Leusdenzonenwind werd tot voor kort de as-hoogte omschreven als "*100m of 130m*". In het Uitnodigingskader is dat aangepast naar *"Grote windmolens met een masthoogte van 100 meter of hoger"*. In werkelijkheid kan dat dus zomaar een Nordex N131 (as-hoogte 145m en 131m rotordiameter) of Haliade X (260m hoog en 220m rotordiameter). Vanwege de grotere rotordiameter zal dus ook grotere afstand t.o.v. de rand van de verharding van de rijksweg benodigd zijn.

Om de komende prangende vraag goed te begrijpen, is het essentieel om eerst op Youtube onderstaande filmpje goed te bekijken, het kost maar 6 minuut 14 seconden van uw leven:

Voorbereidende bouw Windpark De Drentse Monden en Oostermoer in beeld

Prangende vraag:

Als de ruimtelijke, cultuurhistorische en/of ecologische waarden dermate hoog zijn dat zijn dat zonnevelden deze kwaliteiten te veel aantasten, en u zojuist zelf heeft gezien wat de impact is van de bouw van een windturbine, waarom wordt er dan willens en wetens voortgezet met het onderzoeken van plaatsen van windturbines juist in deze gebieden?

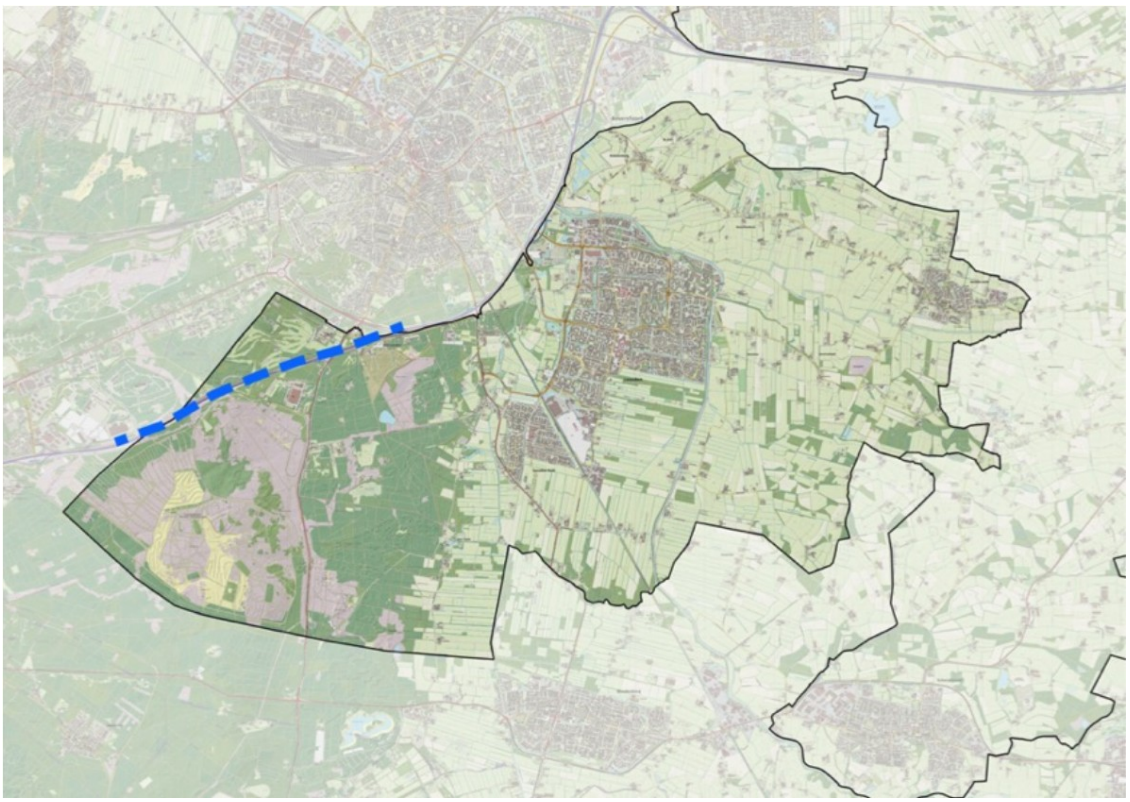

Zoekgebied verstrekt door LOS Stad om Land en separaat door M Goedkoop in de Leusderkrant.

Natuurlijk is nog niets besloten en bevind alles zich nog in de plan fase, maar dit onzalige plan moet in de kiem gesmoord worden. Voordat dit tot onomkeerbare gevolgen zal leiden.

Hierbij verzoek ik de Gemeenteraad om dit voor te leggen aan de wethouder.

Met de vriendelijke groeten,

Peter Groenendaal
Werkgroep Beekdal Leusden